



A. de F. lith.

Lith. Imp. de Ed. Bernuy, Rio de Jan.

Hofield del. do nat.

VISTA DA CACHOEIRA DE PAULO AFFONSO

RIO DE S. FRANCISCO.

PLANTA

DO

RIO GRANDE

desde a Villa do Campo Largo até a sua confluencia com o Rio de São Francisco fronteiro a Villa da Barra do Rio Grande na Provincia da Bahia.

De Ordem do Governo del

Sua Magestade o Imperador o Sen: DOM PEDRO II

conforme a exploração feita em 1853 levantada pelo Engenheiro LEVEL

HENRIQUE GUILHERME FERNANDO HALFELD

em

1859

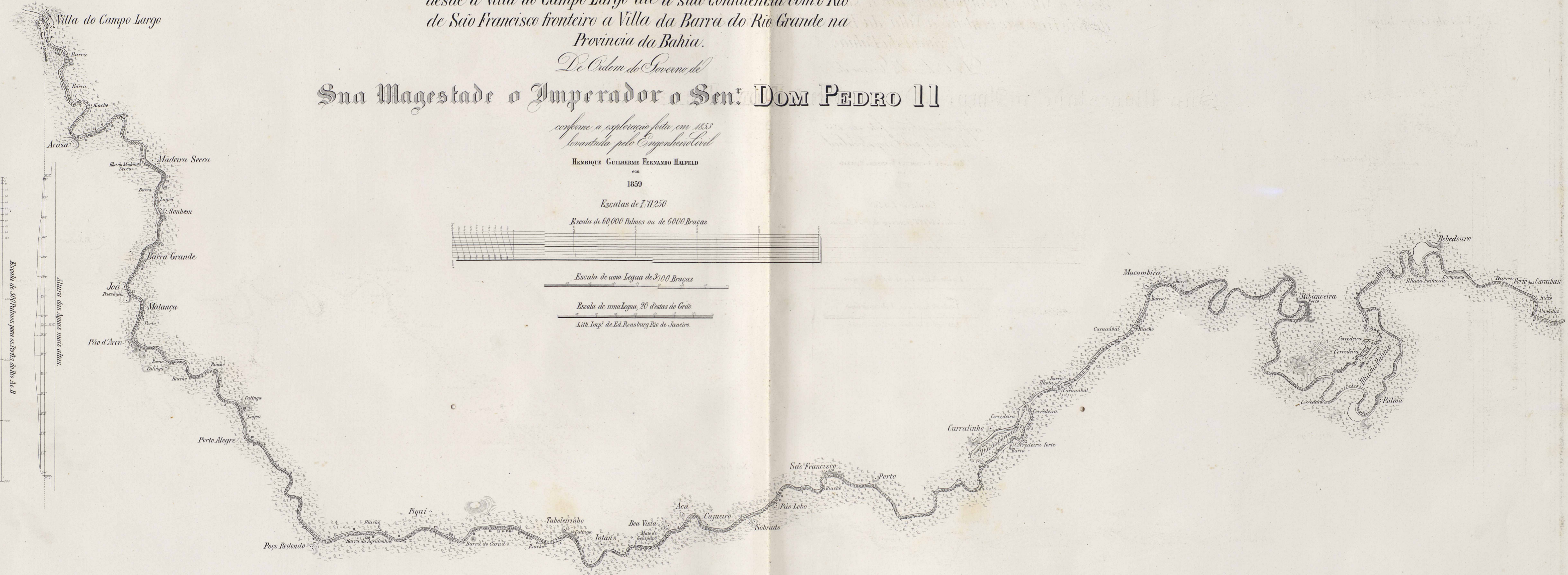
Escala de 1:11250

Escala de 60000 Palmos ou de 6000 Braças

Escala de uma Legua de 3700 Braças

Escala de uma Legua, 20 distas do Grão

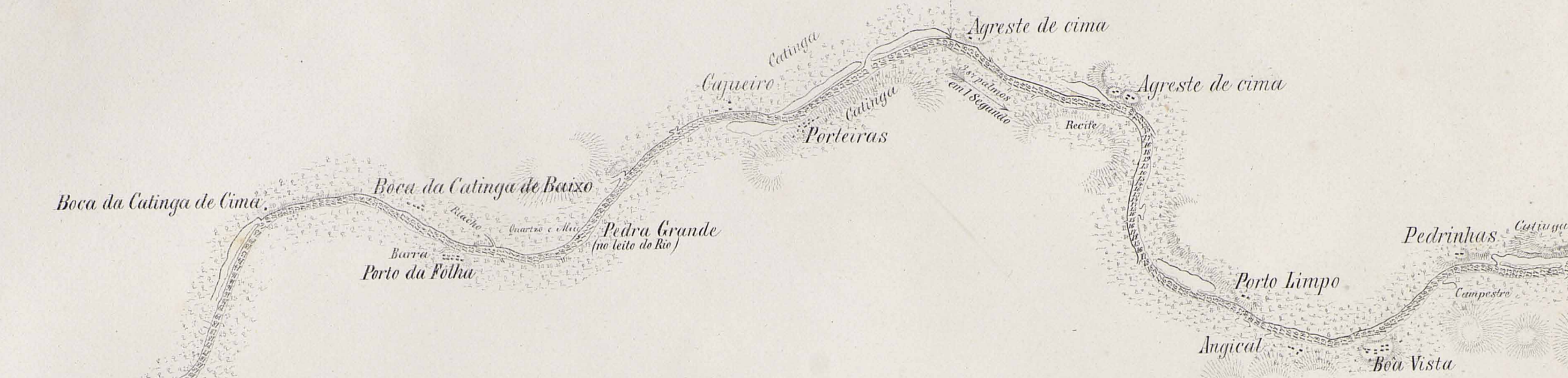

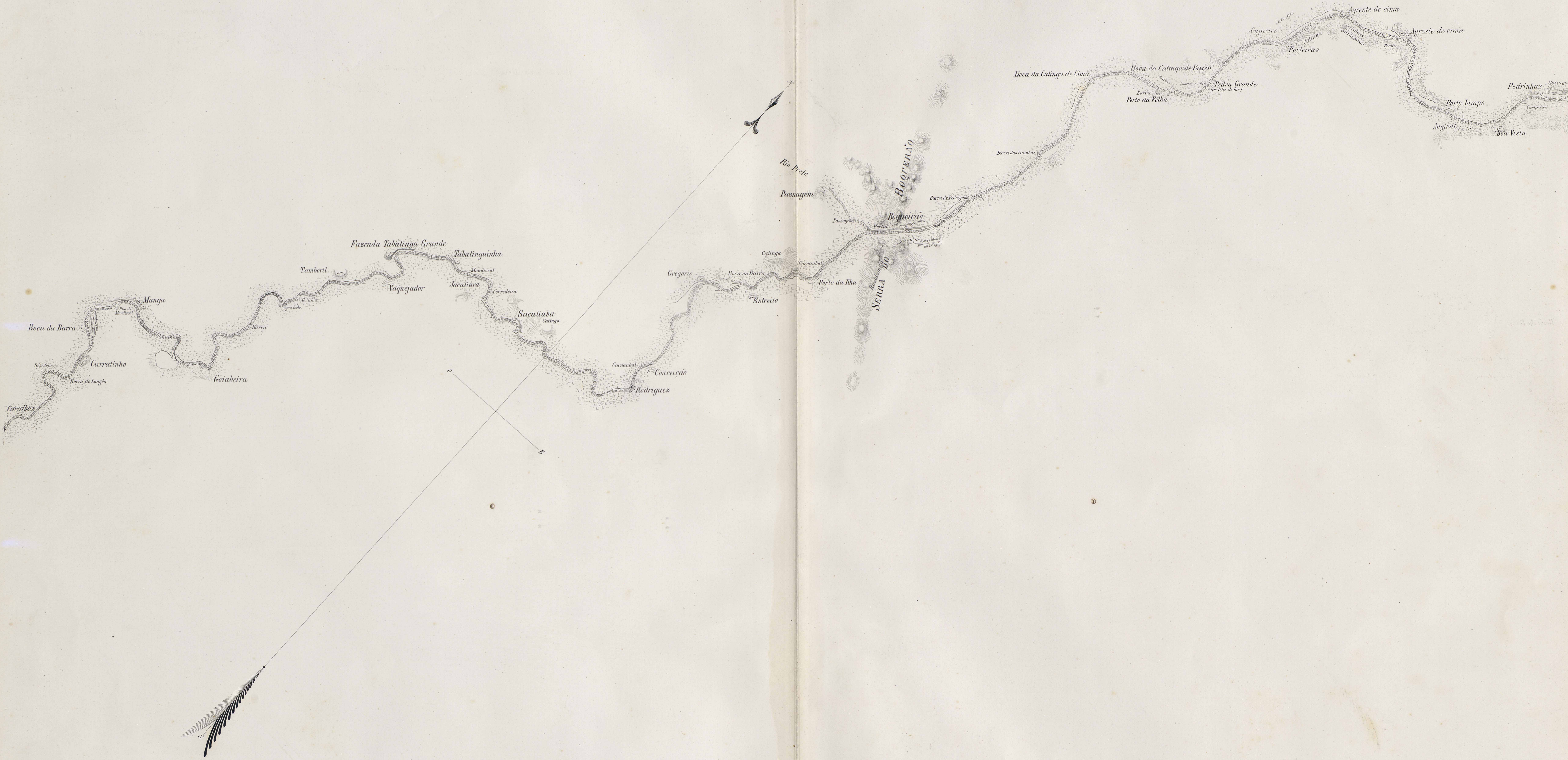

Lith. Imp. de Ed. Rensburg Rio de Janeiro.



Altura das terras mais altas
Escala de 100 Palmos para as terras do Rio de J.

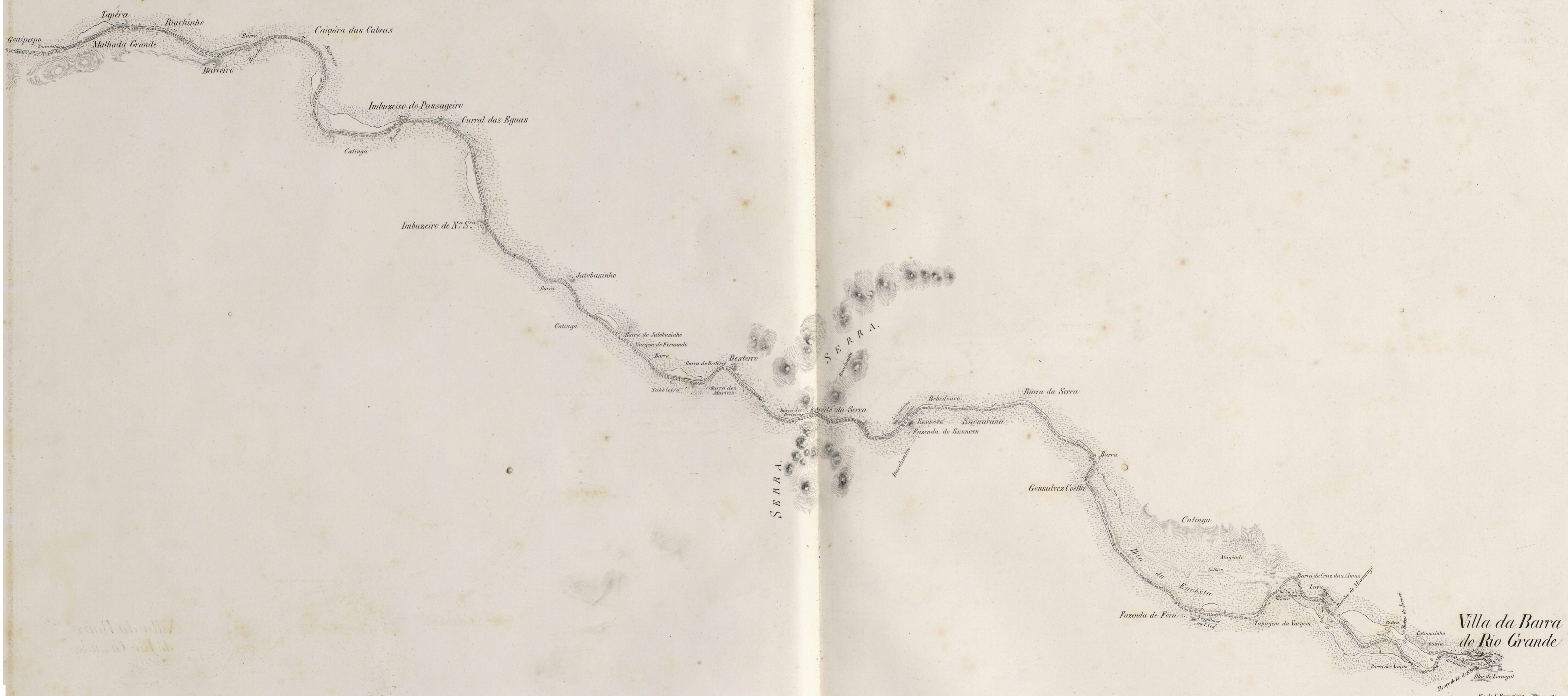
Explicação

- Rio com pães caídos para dentro do seu Leito.
- Pedras no Leito do Rio.
- Profundidade do Rio em Palmos.
- Floresta nas Margens do Rio.
- Casas nas Margens do Rio.
- Alturas das Barrancas do Rio.
- Golfões sobre a superfície d'Agua do Rio e Lagoa.
- Margens alagadas.



BOQUEIRÃO
SERRA DO





Villa da Barra
do Rio Grande

Rio de S. Francisco

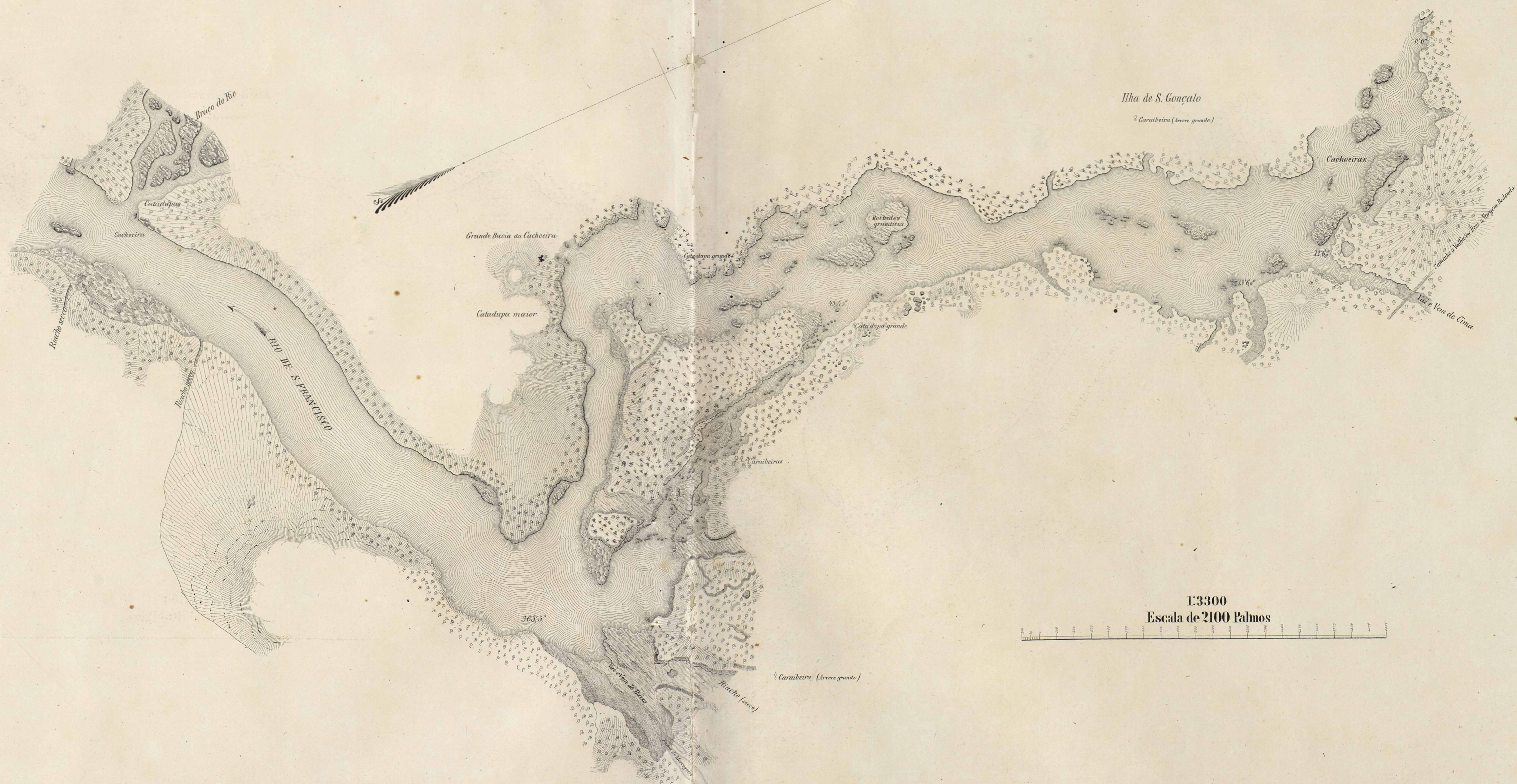
BIBLIOTECA
DO I.º DE BRASÍLIA

PLANTA
DA
CACHOEIRA DE PAULO-AFFONSO

Levantada em 1853 e desenhada em 1859 pelo Engenheiro Civil

HENRIQUE GUILHERME FERNANDO HALFELD

Lith. Imp! da Bazarhy Rio de Janeiro!



ERRATAS

typographicas, encontradas no Relatório impresso concernentes á exploração do Rio de S. Francisco desde a Cachoeira da Pirapóra até o Oceano Atlantico pelo Engenheiro H. G. Fernando Halfeld.

Table with columns for page number, column number, line number, printed text, corrections, and other details. It contains multiple columns of data for corrections across the document.



